

Standortformular

Ausprägung: Bereinigt

89716-1 Muelt

Standortnummer (alt)	SG-9.356	Durchmesser [cm]	
Kanton	St. Gallen	Trägerlänge [cm]	
Gemeinde	Nesslau	Routennummern technisch	35069, 35136, 35312, 35331, 35340, 35341, 35347
Koordinaten	2728182, 1227538	Routennummern touristisch	48
Höhe ü. M.	1633	Beschreibung	
Infotafel			

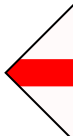


Montagehöhe 1

Tafel 1: M101°, 615x120, Beidseitig

Muelt 1633 m	Herrenalp	20 min	
	Stein	 2 h 25 min	

Montagehöhe 2

Tafel 2: M194°, 615x200, Beidseitig

Stelli	25 min	
Oberchäseren	 45 min	
Hinter Höhi	1 h 50 min	
Arvenbüel	 3 h 40 min	

Montagehöhe 3

Tafel 3: M194°, 615x120, Beidseitig

Speer	55 min	
-------	--------	--




Montagehöhe 4

Tafel 4: M355°, 615x150, Beidseitig

Schilt	20 min	
Wannen	1 h 15 min	
Nesslau	 2 h 50 min	

Montagehöhe 5

Tafel 5: M355°, 615x200, Beidseitig

Wolzenalp	  1 h 55 min	
Krummenau	 3 h	
Tanzboden	 2 h 15 min	
Nesslau via Blässchopf	 3 h 20 min	

Montagehöhe 6

Tafel 6: M355°, 615x120, Beidseitig

Bütz	 30 min	
Ebnat-Kappel	 3 h 30 min	

